

An aerial, first-person perspective view from a balcony overlooking Marina San Carlos. In the foreground, a person's legs in dark pants and white sneakers are visible, with their hands clasped. Below them is a large, rectangular swimming pool with a smaller circular pool at the bottom right. The pool deck is furnished with white lounge chairs and several thatched umbrellas. Beyond the pool is a marina filled with numerous white yachts and boats docked at piers. The water is a vibrant blue, reflecting the bright sun. In the background, a large, rugged mountain peak rises against a clear blue sky. The overall scene is bright and sunny, suggesting a tropical or coastal vacation spot.

GUÍA TURÍSTICA
Sonora

SONORA es un gran estado al norte de México, con una importante extensión territorial - la segunda más grande del país - donde puedes encontrar verdes montañas, extensos valles agrícolas, un espectacular desierto, más de 1200 km de litoral con el increíble **Mar de Cortés**, y una activa frontera con Estados Unidos.

Somos cuna de los **Seris, Yaquis, Mayos** y otras **5 etnias** indígenas que nos dan identidad y valor. Somos famosos por nuestras **bellas mujeres** y por la **mejor carne asada del mundo**. Tenemos **la mejor vista del mundo** desde la playa en el Mirador de San Carlos, y los majestuosos cráteres volcánicos de la **Reserva del Pinacate** que son Patrimonio de la Humanidad.

Tenemos dos **Pueblos Mágicos, Álamos y Magdalena de Kino**, un bello puerto que nos ha dado a tres Presidentes de México en **Guaymas**, la **mina de cobre** más grande de México en **Cananea**, valles agrícolas que alimentan a México, y la nueva gran ciudad, considerada como la mejor para vivir en el país, **Hermosillo**.

Venir a Sonora es descubrir un nuevo rostro de México. Es encontrar a gente honesta y trabajadora, forjada por el calor y el esfuerzo. Es tomar café en una casa de rancho o en una antigua hacienda. Es respirar la historia del Padre Kino y sus andanzas. Es cerrar negocios con la confianza de la mirada y el apretón de manos. Es descubrir un estado amigo.

DESCUBRE LOS MARAVILLOSOS RINCONES DE SONORA



P Playas

RS Río Sonora

PM Pueblos Mágicos

M Misiones

Experimenta Sonora


ARMA TU ITINERARIO

Playas	2
Expediciones	6
Cultura y Tradición	12
Etnias	18
Platillos	21
Experiencias	22

Playas

RELÁJATE EN FAMILIA

BAHÍA DE KINO
HUATABAMPITO
SAN CARLOS- GUAYMAS
PUERTO PEÑASCO


 BAHÍA DE KINO

BAHÍA DE KINO

A menos de una hora de Hermosillo encuentras **una de las playas más bellas de México**. Con arena blanca, cálidas y tranquilas aguas, Kino es el lugar ideal para relajarse y disfrutar de una amplia variedad de actividades de playa y deportes acuáticos, incluyendo el **sandboarding** en las majestuosas dunas de San Nicolás.

Descubre la fascinante y variada vida subacuática del Mar de Cortés, donde habitan 5 de las 7 especies de tortugas marinas que existen en el mundo, y es reconocido por su gran biodiversidad.

Explora de la mano de un integrante de la tribu Seri, **la Reserva Ecológica de la Isla Tiburón**, la isla más grande del país. Y no olvides visitar **Kino Mágico**, el **primer parque inclusivo de playa** en México.



Kino Mágico

HUATABAMPITO

Preciosa playa de las costas sonorenses que se define por su tersa arena, agua verdeazulada y pendiente poco pronunciada, con actividades como **sandboarding**, **pesca deportiva** y **los recorridos en lancha para ver ballenas** en los meses de invierno.

Aprovecha tu estancia para vivir una experiencia llena de aventura en las rutas de **cuatrimoto y ATV's** o realiza un paseo en kayak por los bellos paisajes de esta región.

No olvides visitar 

- Estero Moroncarit
- Puerto de Yavaros
- Comunidad Mayo de Júpare
- Museo de Alvaro Obregón



SAN CARLOS

San Carlos se encuentra ubicado en el Mar de Cortés, rodeado de montañas y playas, donde el mar se funde con el desierto. Los paisajes únicos de este lugar lo hacen **una de las joyas turísticas de Sonora**.

Ofrece una gran variedad de actividades para practicar al aire libre, donde podrás realizar **buceo** y snorkel siendo paraíso de **más de 700 especies marinas** cuenta con dos arrecifes artificiales. También disfrutar de un espectáculo marítimo donde podrás apreciar ballenas, delfines y lobos marinos en su habitat natural.

La **pescas deportiva** es uno de los grandes atractivos de este lugar, atrae a visitantes de todo el mundo en búsqueda del pez vela, dorado y marlín.

National Geographic reconoció al **Mirador Escénico de San Carlos** como la vista más espectacular al Océano en el Mundo como número 1 de su top 10.

No olvides visitar

- *Perlas del Mar de Cortés*
- *Mirador Escénico*
- *Estero el Soldado*
- *Cañón del Nacapule*
- *Delfinario*
- *Cerro Tetakawi*
- *Playa Piedras Pintas*



Marina de San Carlos y Cerro Tetakawi




Foto por Ricardo Medina

PUERTO PEÑASCO

Situado a sólo 100 kilómetros de la frontera con Estados Unidos, *Rocky Point* es un paraíso costero que ofrece aventura, lujo y naturaleza.

Aquí encontrarás bellas playas para disfrutar en familia, con todo tipo de deportes acuáticos como **buceo, windsurf, snorkeling, paseo en jet ski y pesca deportiva**, además de aprovechar los **3 bellos campos de golf**, uno de ellos diseñado por Jack Nicklaus.

En tu visita a Peñasco no debes dejar de explorar la increíble **Reserva de la Biosfera del Pinacate y Gran Desierto de Altar**, considerado Patrimonio de la Humanidad por la UNESCO. Su centro de visitantes y museo **Schuk Toak** y el recorrido por los cráteres te harán revivir la historia de los Pápagos, o *Gente del Desierto*.



Itinerario

PUERTO PEÑASCO

≈ **Día 1.** Pesca y buceo por la Isla San Jorge

≈ **Día 2.** Ronda de Golf y recorrido por el Malecón, con sus tiendas y restaurantes

≈ **Día 3.** Excursión por El Pinacate, recorrido por el museo, dunas de arena y cráteres





Expediciones

ADÉNTRATE EN LA NATURALEZA

RESERVA DE LA BIOSFERA EL PINACATE
PETROGLIFOS DE CABORCA
LA SIERRA DE ÁLAMOS Y RÍO CUCHUJAQUI
CAÑÓN DE NACAPULE
EL NOVILLO



DESIERTO DE ALTAR

RESERVA DE LA BIOSFERA EL PINACATE Y EL GRAN DESIERTO DE ALTAR

A media hora de Puerto Peñasco se encuentra la Reserva de la Biosfera El Pinacate, un lugar formado por pavimentos desérticos y corrientes de lavas negras y rojas; al oeste, el Gran Desierto de Altar, con dunas que llegan a alcanzar una altura de 200 metros.

Un vasto acervo de **vestigios arqueológicos** que se remontan a más de 20,000 años atrás, es un sitio cultural importante para los **Tohono O'odham** quienes consideran que el origen de su creación se dio en el Pico Pinacate y donde aún realizan **ceremonias sagradas**.

Declarado **Patrimonio de la Humanidad** por la **UNESCO**, este lugar alberga más de mil especies de flora y fauna, por lo que es considerado el **desierto más biodiverso del mundo**.

Comienza tu recorrido visitando el **Museo y Centro de Visitantes Schuk Toak**, pasea por los senderos interpretativos donde podrás aprender más de esta maravilla natural. Y para los amantes de la aventura, prepárate para **acampar y disfrutar del misticismo de este lugar**.

Conoce más:

elpinacate.conanp.gob.mx



Descubre

Por sus condiciones de suelo, y características únicas, el Pinacate en Sonora fue seleccionado por NASA como campo de entrenamiento para los Astronautas del Programa Apolo de 1965 a 1970, en lo que significó la primera exploración lunar hecha por el ser humano.





PETROGLIFOS DE CABORCA

Una de las atracciones más interesantes de **Caborca** son los petroglifos que se encuentran en el área conocida como la **Proveedora**, antigua mina de cobre; atribuidos a las desaparecidas **culturas prehispánicas** que habitaron la zona, se estima que **fueron grabados alrededor de 800 años atrás**.



No existe otro lugar en el mundo con tal cantidad de grabados en piedra en un área tan pequeña; con **más de 6,000 grabados**, siendo esta **la mayor concentración de petroglifos en América Latina**.



Atrévete a admirar en los mágicos parajes desérticos, expresiones artísticas de valor incalculable de la mano con nuestros guías locales, capacitados y acreditados que gustosamente te mostrarán este lugar especial, mágico y sorprendente.

!Maravilla del arte prehispánico!



SIERRA DE ÁLAMOS Y RÍO CUCHUJAQUI

Recorrer el entorno natural que rodea a la ciudad de **Álamos** es descubrir un claro ejemplo de la diversidad de ecosistemas que se pueden encontrar en Sonora, especialmente en el **Área Natural Protegida de La Sierra de Álamos-Río Cuchujaqui**, donde se cuenta con una variedad excepcional de flora y fauna.

Escenario ideal para actividades como escalada, rappel y principalmente el **avistamiento de aves**, ya que el sitio es hábitat de especies protegidas de las cuales destacan: **la guacamaya verde, la cotorra serrana, la urraca copetona, el perico frentiblanco, la cotorra guayabera, el carpintero guatemalense, el águila dorada, entre otras.**

En la **Sierra de Álamos** coinciden varios tipos de clima, suelo, formaciones y plantas. En esta zona la **selva baja caducifolia** presenta su límite más norteño de existencia.

Ven y visita una de las maravillas naturales del norte de México y uno de los grandes tesoros del **Pueblo Mágico de Álamos**.



Foto por Presumo Sonora



ESPECIES

351 Aves
100 Mamíferos
1200 Plantas

CAÑÓN DE NACAPULE

Se localiza a solo 30 minutos de la zona hotelera de San Carlos, en un bello camino de terracería que se adentra al desierto y se combina con paisajes de cerros. Un lugar perfecto para la práctica de **ecoturismo**.

Durante el recorrido encontrarás un **oasis escondido**, que te sorprenderá con su rico ecosistema tropical. Para los amantes de los deportes extremos, **cinco líneas de tirolesas** lo interconectan en distintos puntos disfrutando del paisaje desde las alturas.

El **Cañón del Nacapule** mide aproximadamente un kilómetro y medio de longitud, con paredes que alcanzan los **80 metros de altura**.

Descubre

Los cerros que conforman el Cañón del Nacapule, surgieron durante la era **Cretácico**, donde existieron los dinosaurios. En estos cerros podemos encontrar los siguientes minerales: **cuarzo, obsidiana geodas** y puedes encontrar un sinnúmero de cuevas.

Itinerario

SAN CARLOS

≈ **Día 1.** Buceo en el mar de Cortes y visita al Mirador

≈ **Día 2.** Conoce la riqueza biológica del Estero el Soldado, y vive la aventura del descenso por la tirolesa del Cañón de Nacapule.

≈ **Día 3.** Senderismo y escalada en el Cerro Tetakawi.



Foto por Marco Guerrero



Foto por Fernando Uzcanaga

EL NOVILLO

Situada al pie de **San Pedro de la Cueva**, se encuentra una de las represas más grandes de Sonora. Formada por el cauce de los ríos Yaqui y Moctezuma, esta presa es ideal para **recorridos en lancha y pesca de lobina**.

Otro de los atractivos principales de este lugar son las **ruinas del templo San Francisco Javier de Batuc**, vestigios del Templo Jesuita que quedó sumergida en medio de sus aguas. Ahora un símbolo representativo de los pueblos hundidos.

Pasea por su plaza y entra en contacto con la naturaleza mientras admiras las colinas verdes que rodean este pequeño poblado, conocido como el más limpio de Sonora

Disfruta de esta atmosfera campirana en la que **puedes acampar, realizar excursiones y paseos en caballo**.



Pesca de Lobina

En abril de cada año se lleva a cabo en la presa El Novillo, el torneo de pesca de Lobina que promueve el esfuerzo de conservación "Catch and Release - Zero Limit" mediante la práctica de la pesca deportiva sin conservar ningún ejemplar.

Junto con la presa El Oviachic de Cd. Obregón, forma parte de un atractivo circuito de pesca deportiva de lobina.




Foto por Marco Guerrero



Cultura y Tradición

TRANSPÓRTATE EN LA HISTORIA



RUTA RÍO SONORA
CÓCORIT
CABALLERO DE ANZA
MAGDALENA DE KINO
ÁLAMOS

RUTA RÍO SONORA

El Río Sonora marca la ruta sobre la cual se desarrollaron tradiciones y mitos que aún viven en el estado. Tiene su inicio en Ures a 70 kilómetros de Hermosillo y termina en Cananea después de un recorrido de alrededor de 250 kilómetros.

Recorre una serie de **pintorescos pueblos asentados en las riberas del Río Sonora**, donde puedes disfrutar de la naturaleza, estar en contacto con la tranquilidad de su entorno, su **rica gastronomía** y admirar la historia a través de sus edificios y monumentos, entre los que se encuentran el **Templo de San Miguel Arcángel en Ures**; la **parroquia de Nuestra Señora de Loreto en Banámichi**; o el **Templo de la Asunción en Arizpe**, edificado por los misioneros Jesuitas en **1646**. Es en este pueblo donde yacen los restos de **Juan Bautista de Anza**.


No olvides disfrutar la rica comida de Ures, los paseos a caballo en Baviácora o pasar una increíble noche en los hoteles boutique de Banámichi.



Descubre

En el pueblo de Aconchi se encuentra un manantial natural denominado Agua Caliente.

Estas aguas termales también son conocidas como aguas medicinales, las cuales alcanzan hasta una temperatura de 59 °C.



Plaza y Templo de Banámichi

CÓCORIT

Cócorit es un lugar con historia y tradición, localidad que a través del tiempo ha conservado, valorado y defendido su herencia histórica, cultural y natural.

Al caminar por la calles de **Cócorit** uno puede admirar los coloridos **murales ecológicos**. Además, en una vieja casa de huéspedes construida en 1890, se encuentra el **Museo de los Yaquis** el cual es uno de los cinco museos etnográficos que existen en el mundo y fue **reconocido por National Geographic** por ser uno de los pocos destinados a **la preservación de la cultura indígena**. Sumérgete entre la mágica historia y cultura de este bello pueblo a pocos minutos de Cd. Obregón.



CABALLERO DE ANZA

En 1775 **Juan Bautista de Anza** partió de **San Miguel de Horcasitas** para recorrer el norte de Sonora y atravesar todo el Estado de Arizona hasta llegar al puerto de San Francisco, en la Alta California.

Juan Bautista de Anza dirigió a más de 240 hombres, mujeres y niños en un viaje épico a través de la frontera de Nueva España para establecer un asentamiento en la Bahía de lo que hoy se conoce como **la ciudad de San Francisco**, reconociéndolo la historia como su fundador.

Descubre su legado en el **Camino Histórico Nacional Juan Bautista de Anza**, que conecta cultura, historia y recreación al aire libre en Sonora, Arizona, California y más allá.



Los restos de Juan Bautista de Anza reposan en el altar del Templo de Arizpe

MAGDALENA DE KINO

Magdalena de Kino es un **Pueblo Mágico** visitado por su patrimonio cultural, sus celebraciones religiosas y su cercanía con la frontera de Estados Unidos.

La localidad fue fundada en el **siglo XVII** por el misionero jesuita **Eusebio Francisco Kino**, quien vino a evangelizar a los indígenas locales y nómadas de esta región, nombrando originalmente el pueblo como **Santa María Magdalena de Buquivaba**.

En la región se honra la memoria del Padre Kino por su labor como fundador de la misión original y evangelizador. Por muchos años, sus restos se buscaron sin éxito hasta que fueron encontrados bajo la Plaza de Armas de este Pueblo Mágico. En el **Museo Padre Kino** se exhiben objetos de las culturas indígenas de esta región.

Magdalena de Kino es una de las misiones que conforman la senda histórica y religiosa que trasciende fronteras, conocida como la **Ruta de las Misiones del Padre Kino**.

Esta ruta comprende los municipios de **Caborca, Pitiquito, Oquitoa, Atil, Tubutama, Imuris, Cucurpe y Magdalena de Kino**. En cada una de ellas resalta alguna construcción o templo de la época.

La Ruta de las Misiones es un viaje por la historia y la cultura, para los que buscan ir un poco más allá de los destinos vacacionales tradicionales. Las huellas de esta proeza evangelizadora, es una de **las experiencias de viaje más extraordinarias que se pueden realizar en nuestro país**.



Capilla de San Francisco Javier



Templo Santa María Magdalena

Fiestas de San Francisco

Las Fiestas de San Francisco Javier son el mayor evento anual en Magdalena de Kino. Se celebran a partir de la última semana de septiembre hasta el día de San Francisco el 4 de octubre. Algunos participantes caminan los 76 kilómetros de la frontera hacia Magdalena, en una manda para mostrar agradecimiento al santo por los favores concedidos durante el año.


Una figura de San Francisco en reposo es la pieza central de las fiestas, donde miles de personas hacen fila para tocar y besar la figura.

Pueblo Mágico rodeado de una atmósfera especial, donde su rico pasado se entremezcla con la tranquilidad de su presente. Conocida también como la “**Ciudad de los Portales**” debido a los bellos arcos que enmarcan su plaza principal y sus calles, hoy recibe miles de visitantes cada año y fue la primera localidad nombrada Pueblo Mágico en el estado.

El pueblo se distingue por la **Plaza de Armas**, el **Palacio Municipal** y la **Parroquia de la Purísima Concepción**, uno de los símbolos más representativos de Álamos. Pasea por sus calles y asómbrete con las fachadas de sus mansiones, algunas de ellas con sus patios convertidos en museos, galerías o centros culturales donde diferentes artistas muestran sus obras.

Uno de los principales eventos de esta ciudad, que se lleva a cabo la última semana de enero, es el **Festival Internacional “Dr. Alfonso Ortiz Tirado”**, foro operístico más importante del Noroeste de México, en el cual se presentan múltiples artistas nacionales e internacionales.



Descubre 

Álamos es el lugar de nacimiento de una de las actrices más emblemáticas del cine mexicano, **María Félix "La Doña"** sobrenombre que se ganó por el personaje que interpreto en el filme **Doña Bárbara**. Visita el museo en su honor, donde podrás conocer más de la historia de este personaje.

Itinerario

ÁLAMOS

≈ **Día 1.** Visita la Plaza de Armas, panteón y la Casa de las Delicias

≈ **Día 2.** Excursión y avistamiento de aves en la Sierra de Álamos y Río Cucujaqui

Etnias

TRADICIONES QUE NOS DAN IDENTIDAD



COMCÁAC
YAQUIS
MAYOS

COMCÁAC "SERIS"

Los integrantes de la comunidad indígena **Comcáac**, mejor conocida como **Seri**, son cazadores, pescadores y recolectores nómadas milenarios de la **costa central del desierto de Sonora y Golfo de California**.

Establecidos en las localidades de **Punta Chueca y El Desemboque**, con su estrecha y empática relación con la naturaleza, los Comcáac han convertido al desierto en su cobijo, ocupan desde tiempos antiguos la **Isla Tiburón** y aún conservan su lengua original y su estructura de organización en torno a un **Consejo de Ancianos**.

Son muy características las vestimentas coloridas de sus mujeres, así como la pintura facial que se aplican en celebraciones importantes. Son famosas sus **coritas**, piezas de cestería cuya elaboración puede tomar varios meses y en ellas se plasman motivos naturales y concepciones míticas.

Antiguamente los hombres utilizaban técnicas en el tallado de esculturas del corazón de la madera del **palo fierro y el mezquite**. Actualmente utilizan rocas con el mismo objetivo.

Cada **30 de junio y primero de julio** pedirán por la productividad y abundancia que llega con la temporada de lluvia, **el Año Nuevo Seri** es un sentido de identidad, una necesidad de supervivencia para **celebrar que viven en un mundo hermoso**.

Descubre

Como parte del territorio Seri está la Isla Tiburón o como los Comcaac la llaman "Tahejöc". Es la Isla más grande de México, Área Protegida que alberga una gran riqueza de especies animales como el emblemático borrego cimarrón y una diversidad de plantas.



Coritas: artesanía Seri elaborada por las mujeres Comcáac a partir de la corteza de torote.



YAQUIS

Cultura ancestral enriquecida con ritos y tradiciones en las que sobresale la **Danza del Venado**, ejecución simbólica de su actividad como cazadores por generaciones que data desde la época prehispánica, cuya riqueza estética ha despertado interés en todo el mundo. Sus rituales tienen carácter de marcadores estacionales, que señalan las **distintas etapas del ciclo agrícola**.

Como todo grupo social, esta etnia es muy orgullosa de su propia cultura, lo que fortalece la conservación de su lengua materna, su patrimonio cultural, su vestimenta tradicional con llamativos bordados multicolores con formas florales y sus fiestas tradicionales que suceden prácticamente todo el año con diferentes Santos patronos.

Se estima existen 33,000 **Yoemes** (Yaquis) que se distribuyen en **8 pueblos: Vícam, Pótam, Cócorit, BÁCum, Belem, Tórim, Ráhum y Huírivis** con sus propias autoridades gobernantes. El conjunto del territorio comprende 3 zonas diferenciadas: el área de la Sierra del Bacatete, una zona costera y el valle, en donde se localizan las tierras irrigadas.

MAYOS

Conocidos como **Yoreme**, los Mayos provienen de los antiguos pobladores de la cultura de **Huatabampo**, es el grupo más numeroso del Estado, con una población aproximada de 75,000 habitantes; que mantienen viva su lengua.

Según una antigua leyenda de su tradición oral, la palabra mayo significa **"a orillas"** por vivir estos originalmente a la ribera de los ríos Mayos y Fuerte; actualmente habitan los municipios de Álamos, Navojoa, Etchojoa y Huatabampo.

Entre los mayos las fiestas son una manifestación cultural donde se expresan las tradiciones ancestrales de los yoremes, como son los cantos, las danzas de pascola y del venado y los músicos tradicionales.



Artesanías Mayo

Foto por Marco Carpio



Danzante del Venado Yaqui



Danzante del Venado Mayo

*Una muestra de la gastronomía indígena de Sonora, podrás disfrutarla en la **comunidad Mayo de Júpare**, donde una cooperativa de mujeres ofrece platillos tradicionales indígenas.*



① Carne con chile



② Carne Asada



③ Cocido



④ Machaca

8
PLATILLOS
QUE TIENES QUE PROBAR
EN SONORA



⑤ Caldo de Queso



⑥ Burro Percherón

Nos distingue nuestra deliciosa gastronomía, la calidad de nuestra carne, las torillas de harina mas ricas desde gorditas hasta las de agua que impresionan por su tamaño y sabor. La influencia de las etnias también está presente en nuestra gastronomía.



⑦ Hot Dog Estilo Sonora



⑧ Quesadilla con tortillas gorditas



① Descubre el "Acuario del Mundo", el Mar de Cortés

8
EXPERIENCIAS
QUE TIENES QUE VIVIR
EN SONORA

② Disfruta un concierto de Ópera en el Pueblo Mágico de Álamos



③ Disfruta de la mejor carne asada



④ Vive el Año Nuevo Seri





5 Visita la Reserva de la Biosfera El Pinacate



6 Recorre la Ruta de las Misiones del Padre Kino



7 Prueba el Bacanora, la bebida de Sonora




8 Admira la mejor vista al mar del Mirador de San Carlos



Foto por Abraham Castro Bazúa



San Carlos

 VisitSonora
visitsonora.mx
01 800 10 TURISMO



SONORA
EXPERIENCIAS INOLVIDABLES

 PUERTO PEÑASCO